

# 「國家災害防救科技中心」LINE 官方帳號上線 防災資訊零距離

國家災害防救科技中心

國家災害防救科技中心於今(107)年 3 月 9 日起，與 LINE 台灣合作，透過民眾最常使用的 Line 通訊軟體，使用者可透過訂閱功能，訂閱所在行政區或關注行政區的氣象、水文、交通、民生等 4 類即時示警資訊。




「國家災害防救科技中心」LINE 官方帳號，彙整 13 個單位、22 種示警資訊，使用者可輕鬆透過 LINE 的平台，獲得雨量、地震、風災、低溫特報、強風、大雨特報、交通通阻等即時、可信賴、全方位的防災資訊。

## 加入 好友

使用者可透過掃描 QR code 的方式，或是在 LINE 的軟體內可至【設定】→【官方帳號】內查詢「國家災害防救科技中心」( ID: @NCDR ) 加入。


### ➤ 加入方式(一)

掃描QR code



### ➤ 加入方式(二)

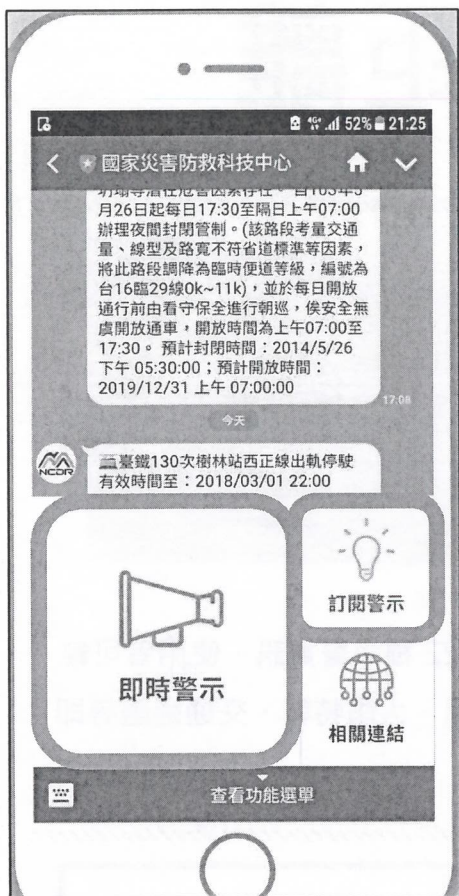
官方帳號 ( ID: @NCDR )





## 加入好友後

可在下拉的功能選單中，選擇觀看「即時警示」或是選擇「訂閱警示」。



### << 「即時警示」

依示警的類型及發生的行政區，透過地圖的方式呈現分布的現況，使用者點擊圖示，則可詳細的查看示警的內容。

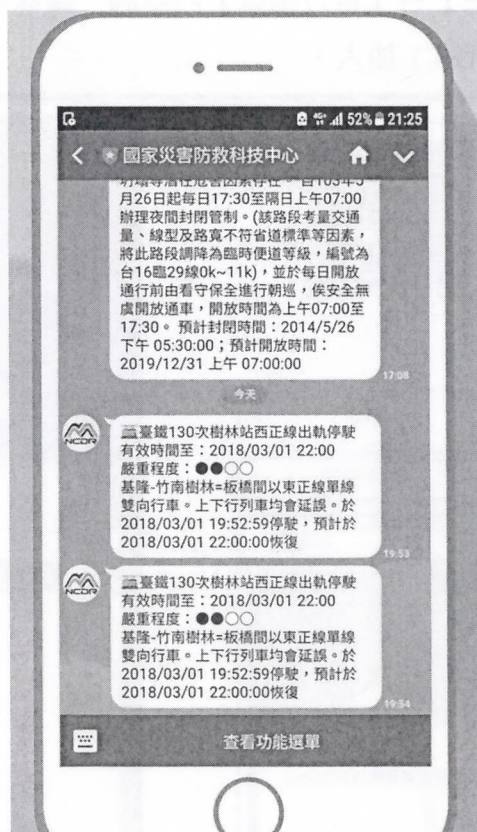
### 「訂閱警示」>>

依行政區訂閱示警推送，選定行政區後，以四種分類方式，使用者點擊示警圖示或訂閱全部，以完成訂閱。



## 推播防災資訊 零距離

一旦當使用者訂閱的行政區域，有示警資訊發布時，就會透過 LINE 主動推播之功能，提供即時提醒。



## 低溫警報

**低溫特報**  
有效時間至：2018/02/01 17:00  
嚴重程度：●●○○

強烈大陸冷氣團影響，各地氣溫偏低，明、後兩天（2月1日、2日）嘉義以北沿海、空曠地區及金門、馬祖將出現攝氏10度左右低溫；3日起至6日寒流影響，氣溫明顯偏低，全臺各地及金門、馬祖易出現10度以下低溫，農漁養殖業及山坡地作物請嚴防寒害，民眾亦請注意保暖，使用瓦斯熱水器請注意室內通風，以免一氧化碳中毒、使用電暖器具亦請注意用電安全。

## 強風警報

**陸上強風特報**  
有效時間至：2018/02/01 17:00  
嚴重程度：●●○○

強烈東北風影響，今（31）日臺南以北、東半部（含蘭嶼、綠島）、恆春半島及澎湖、金門、馬祖沿海空曠地區及鄰近海域易有8至10級強陣風，臺灣（含各外島）沿海及鄰近海域並有較大風浪，海邊活動請注意安全。